

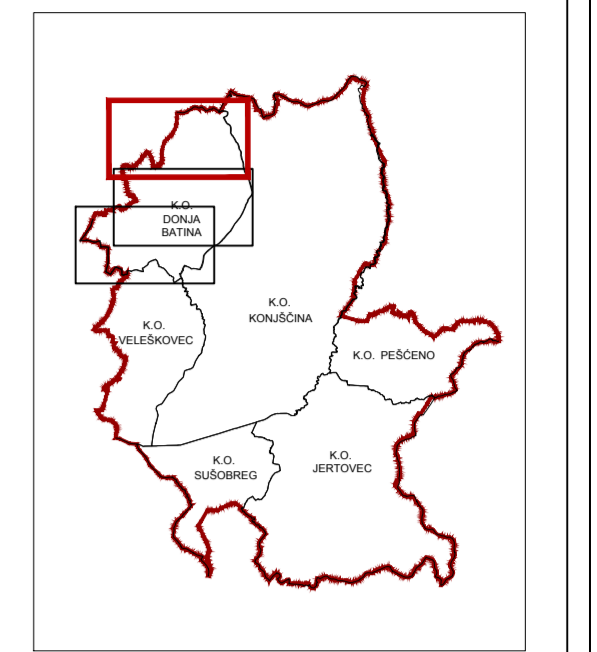
PROSTORNI PLAN UREĐENJA
OPĆINE KONJŠČINA II. ID

GRAĐEVINSKA PODRUČJA

1 : 5000

4.1. K.O. DONJA BATINA
LIST 1

0 100 m 200 m

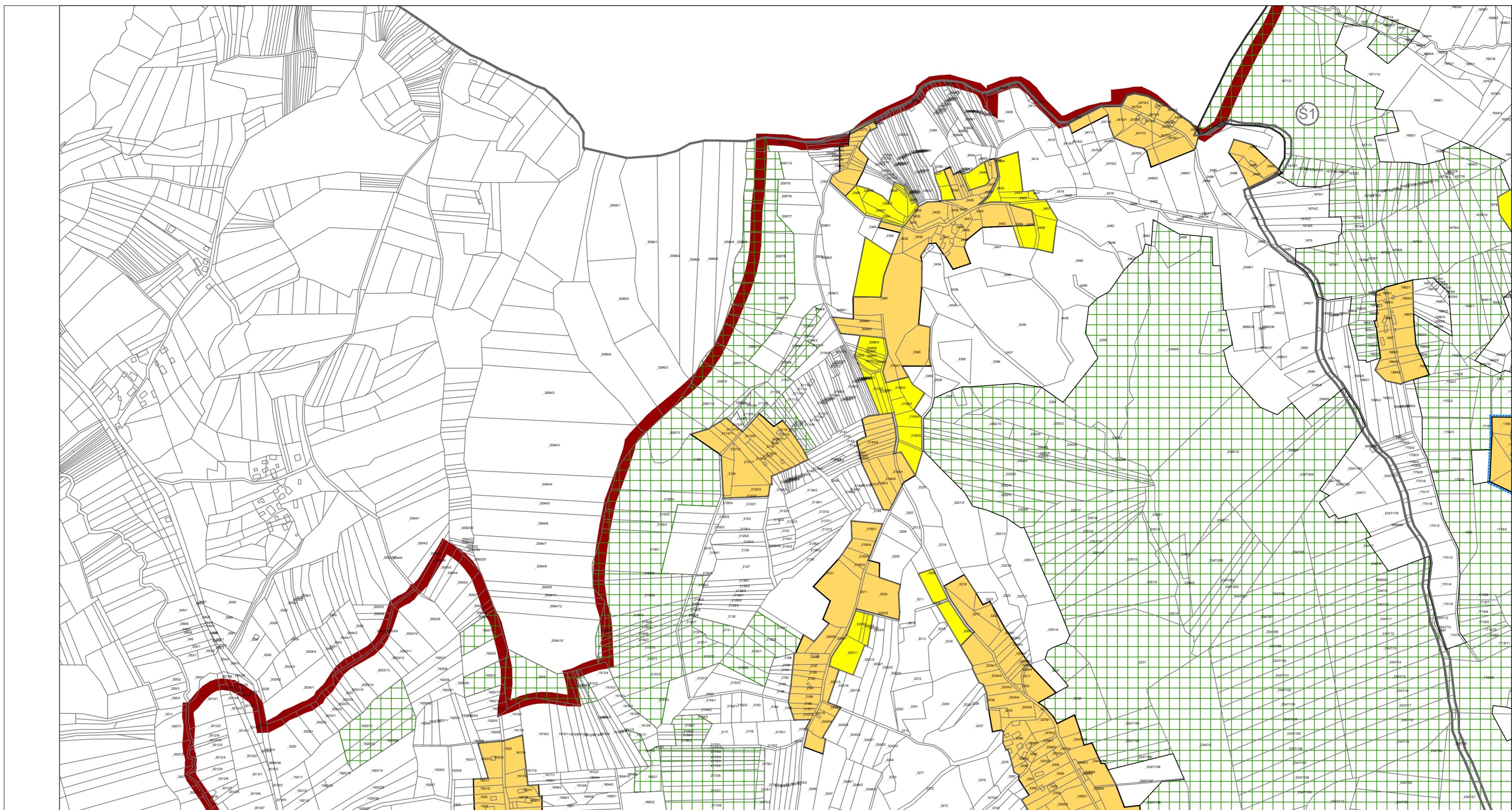


Pečat pravne osobe koja je izradila plan:



ZAVOD ZA PROSTORNO UREĐENJE
KRAPINSKO-ZAGORSKE ŽUPANIJE

Odgovorni voditelj izrade:



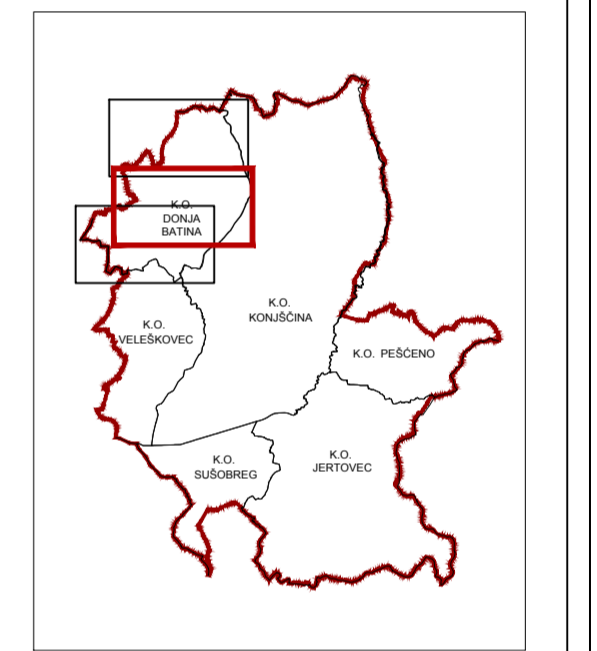
PROSTORNI PLAN UREĐENJA
OPĆINE KONJŠČINA - II. ID

GRAĐEVINSKA PODRUČJA

1 : 5000

4.1. K.O. DONJA BATINA
LIST 2

0 100 m 200 m

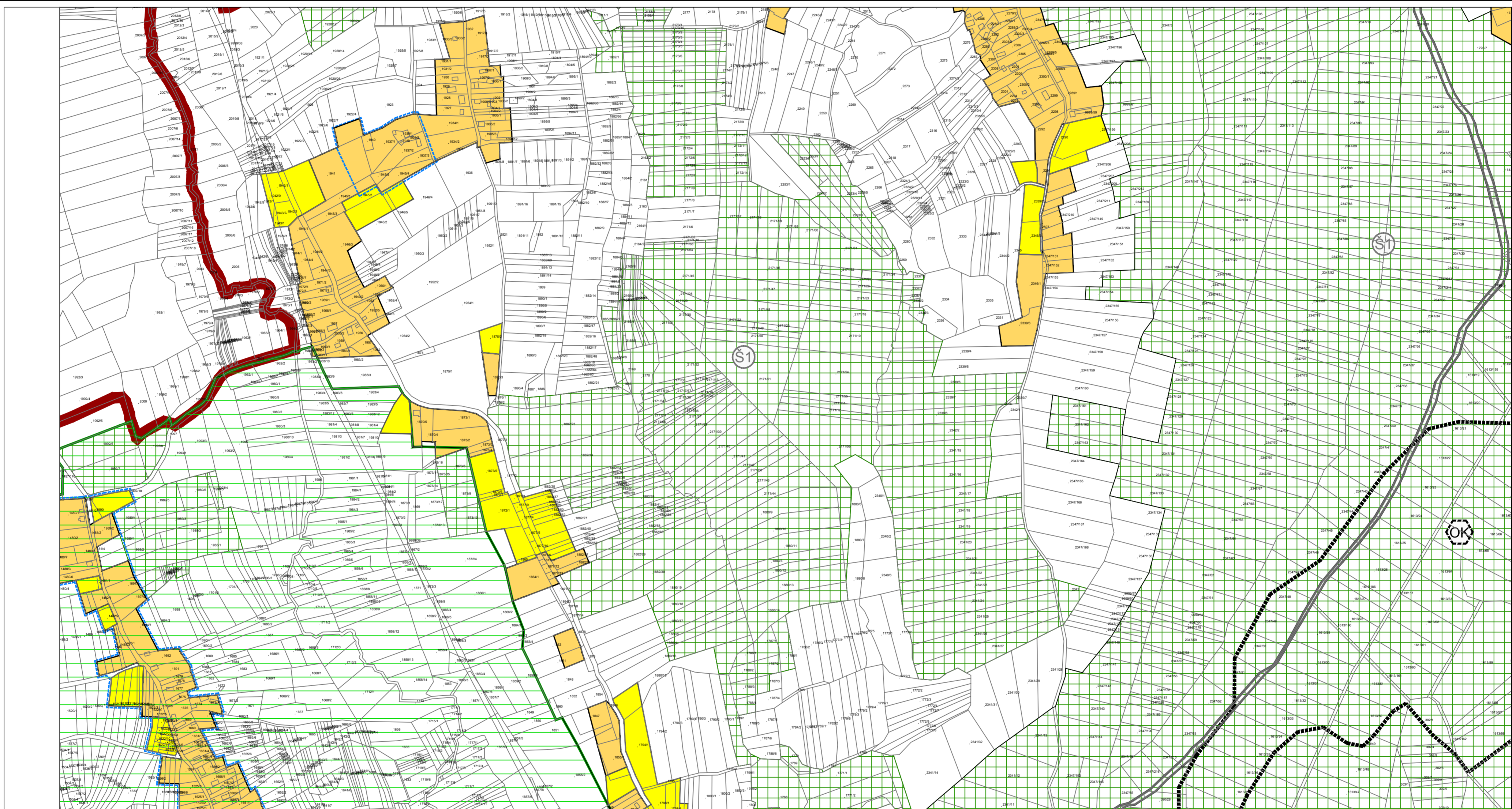


Pečat pravne osobe koja je izradila plan:



ZAVOD ZA PROSTORNO UREĐENJE
KRAPINSKO-ZAGORSKE ŽUPANIJE

Odgovorni voditelj izrade:



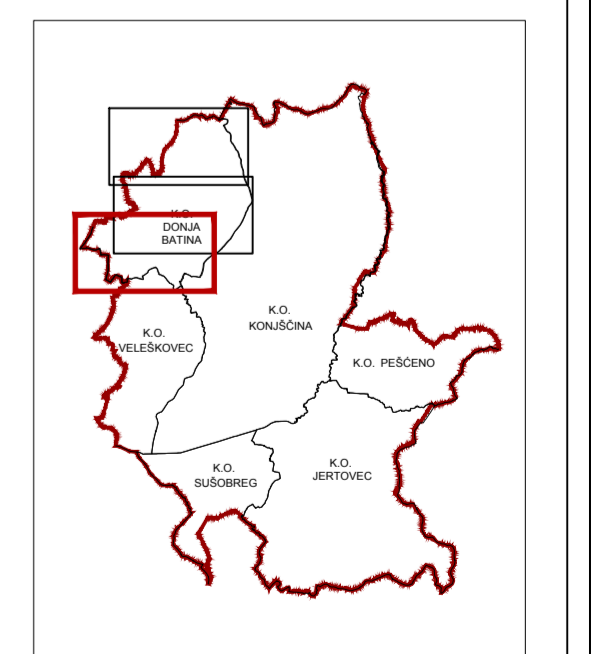
PROSTORNI PLAN UREĐENJA
OPĆINE KONJŠČINA - II. ID

GRAĐEVINSKA PODRUČJA

1 : 5000

4.1. K.O. DONJA BATINA
LIST 3

0 100 m 200 m



Pečat pravne osobe koja je izradila plan:



ZAVOD ZA PROSTORNO UREĐENJE
KRAPINSKO-ZAGORSKE ŽUPANIJE

Odgovorni voditelj izrade:

